

**FBV Niederer Fläming I
(Verf.-Nr. 600115)**

**FBV Niederer Fläming II
(Verf.-Nr. 100119)**

Gmk. Borgisdorf

Gemeinde
Niederer Fläming





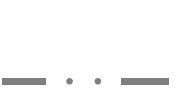




Gmk. Werbig

Gmk. Reinsdorf

Gmk. Welsickendorf

Gmk. Gräfendorf

Legende

- | | | | |
|---|------------------------------|---|--|
|  | Hinzuziehung von Flurstücken |  | Angeordnetes Flurbereinigungsverfahren |
|  | Ausschluss von Flurstücken |  | Angrenzende Verfahren |
|  | Verfahrensgrenze |  | Bisherige Verfahrensgrenze |
|  | Gemarkungsgrenze | | |
|  | Flurgrenze | | |
|  | Flurstücksgrenze | | |

Quellen:
ALKIS-Daten © LGB

Landesamt für Ländliche Entwicklung, Landwirtschaft und Flurneuordnung (LELF) Referat B1 - Vermessung, Karl-Marx-Str. 21, 15926 Luckau		Land Brandenburg 
Flurbereinigungsverfahren (FBV) Niederer Fläming II (Verf.-Nr. 100119) Karte zum 1. Änderungsbeschluss		
Umrang: Stand nach 1. Änderungsbeschluss vom 03.11.2020 inkl. nach der Umrangsvermessung auszuschließende Trennstücke ALKIS-Daten: Stand vom 19.03.2019 (inkl. partieller Fortführungen)		
Bearbeiter: Hr. Tschirner	M: 1:5.000 (DIN A1)	Datum: 06.05.2022